















Råbjerg Hede

Zeichenerklärung

- | | | | |
|--|----------------------|---|---------------------------|
|  | Straße |  | Naturpfad |
|  | Nordsøstien |  | Reitweg |
|  | Markierter Wanderweg |  | Gebiet der Stiftung AVJNF |
|  | Sand dunes |  | See / Strom |
|  | Forest |  | Sumpf / feuchtgebiet |
|  | Moor |  | City / housing |
|  | Kirche |  | Parkmöglichkeit |

0 100 500 1000
1ha. Meter 1:15.000

